

«СОГЛАСОВАНО»

Председатель ОХКО

«Всероссийское общество инвалидов»

Комсомольска-на-Амуре и Комсомольского
района

Е.В.Каменских

«04/04»

2023 г.



«УТВЕРЖДАЮ»

Директор МБУ ДО ДООСЦ
Снежненского сельского
поселения

И.В. Крячко

2023 г.



Изменения

к Паспорту доступности

**объекта социальной инфраструктуры (ОСИ)
МБУ ДО ДООСЦ Снежненского сельского поселения
Комсомольского муниципального района
Хабаровского края**

п.Снежный

2023 г.

Пояснительная записка

Изменения в Паспорт доступности объекта социальной инфраструктуры (ОСИ) МБУ ДО ДООСЦ Снеженского сельского поселения Комсомольского муниципального района Хабаровского края внесены в связи с выделением в 2021 году денежных средств на замену входной лестницы, были заменены: - кафельная плитка и уменьшено количество лестничного марша, в 2022 году в санузле были установлены поручни, двухсторонняя связь, на фасад здания установлена табличка со шрифтом Брайля.

Директор МБУ ДО ДООСЦ
Снеженского сельского поселения



И.В. Крячко



УТВЕРЖДАЮ
 Директор МБУ ДО ДООСЦ
 Снежненского сельского поселения
 И.В.Крячко
 2023г.

к Паспорт доступности
 МБУ ДО ДООСЦ Снежненского сельского поселения

3.3 Организация доступности объекта для инвалидов – форма обслуживания

№№ п/п	Категория инвалидов (вид нарушения)	Вариант организации доступности объекта (формы обслуживания)
1.	Все категории инвалидов и МГН	ДЧИ
	<i>в том числе инвалиды:</i>	
2	передвигающиеся на креслах-колясках	ДЧИ
3	с нарушениями опорно-двигательного аппарата	ДЧИ
4	с нарушениями зрения	ДЧИ
5	с нарушениями слуха	ДЧИ
6	с нарушениями умственного развития	ДЧИ

* - указывается один из вариантов: «А», «Б», «ДУ», «ВНД»

3.4 Состояние доступности основных структурно-функциональных зон

№№ п/п	Основные структурно-функциональные зоны	Состояние доступности, в том числе для основных категорий инвалидов**
1	Территория, прилегающая к зданию (участок)	ДЧ-И
2	Вход (входы) в здание	ДЧ-И
3	Путь (пути) движения внутри здания (в т.ч. пути эвакуации)	ДЧ-И
4	Зона целевого назначения здания (целевого посещения объекта)	ДЧ-И
5	Санитарно-гигиенические помещения	ДЧ-И
6	Система информации и связи (на всех зонах)	ДЧ-И
7	Пути движения к объекту (от остановки транспорта)	ДЧ-И

** Указывается: ДП-В - доступно полностью всем; ДП-И (К, О, С, Г, У) – доступно полностью избирательно (указать категории инвалидов); ДЧ-В - доступно частично всем; ДЧ-И (К, О, С, Г, У) – доступно частично избирательно (указать категории инвалидов); ДУ - доступно условно, ВНД – временно недоступно

Председатель комиссии: Директор МБУ ДО ДООСЦ Снежненского
сельского поселения
Крячко И.В. _____

Члены Комиссия:

1. Председатель отделения Хабаровской краевой организации «Всероссийское
общество инвалидов» г. Комсомольска-на-Амуре и Комсомольского района
Каменских Е.В. _____

2. Глава Снежненского сельского поселения Яровая А.М. _____

3. Рабочая КОРЗ Нагимова Н.А. _____

4. Вахтер Карлагина И.В. _____

5. Педагог дополнительного образования МБУ ДО ДООСЦ Лебедев И.Д. _____

6. Педагог дополнительного образования МБУ ДО ДООСЦ Татаринцева
Л.Ю. _____



УТВЕРЖДАЮ
 Директор МБУ ДО ДООСЦ
 Снеженского сельского поселения
 И.В.Крячко
 2023г.

к анкете паспорта доступности
 МБУ ДО ДООСЦ Снеженского сельского поселения

3.3 Организация доступности объекта для инвалидов – форма обслуживания

№№ п/п	Категория инвалидов (вид нарушения)	Вариант организации доступности объекта (формы обслуживания)
1.	Все категории инвалидов и МГН <i>в том числе инвалиды:</i>	ДЧИ
2	передвигающиеся на креслах-колясках	ДЧИ
3	с нарушениями опорно-двигательного аппарата	ДЧИ
4	с нарушениями зрения	ДЧИ
5	с нарушениями слуха	ДЧИ
6	с нарушениями умственного развития	ДЧИ

* - указывается один из вариантов: «А», «Б», «ДУ», «ВНД»


3.4 Состояние доступности основных структурно-функциональных зон

№№ п \п	Основные структурно-функциональные зоны	Состояние доступности, в том числе для основных категорий инвалидов**
1	Территория, прилегающая к зданию (участок)	ДЧ-И
2	Вход (входы) в здание	ДЧ-И
3	Путь (пути) движения внутри здания (в т.ч. пути эвакуации)	ДЧ-И
4	Зона целевого назначения здания (целевого посещения объекта)	ДЧ-И
5	Санитарно-гигиенические помещения	ДЧ-И
6	Система информации и связи (на всех зонах)	ДЧ-И
7	Пути движения к объекту (от остановки транспорта)	ДЧ-И

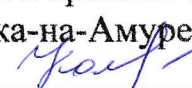
** Указывается: ДП-В - доступно полностью всем; ДП-И (К, О, С, Г, У) – доступно полностью избирательно (указать категории инвалидов); ДЧ-В - доступно частично всем; ДЧ-И (К, О, С, Г, У) – доступно частично избирательно (указать категории инвалидов); ДУ - доступно условно, ВНД – временно недоступно

4.2. Период проведения работ: 2023-2026г.г., в рамках исполнения муниципальной программы Доступная среда на 2016-2020г.

Председатель комиссии: Директор МБУ ДО ДООСЦ Снежненского сельского поселения


Крячко И.В. 


Члены Комиссия:


1. Председатель отделения Хабаровской краевой организации «Всероссийское общество инвалидов» г. Комсомольска-на-Амуре и Комсомольского района Каменских Е.В. 

2. Глава Снежненского сельского поселения Яровая А.М. 

3. Рабочая КОРЗ Нагимова Н.А. 

4. Вахтер Карлагина И.В. 

5. Педагог дополнительного образования МБУ ДО ДООСЦ Лебедев И.Д. 

6. Педагог дополнительного образования МБУ ДО ДООСЦ Татаринцева Л.Ю. 

УТВЕРЖДАЮ
Директор МБУ ДО ДООСЦ
сельского поселения

И.В. Крячко
20__ г.

к Акту обследования Паспорта доступности
МБУ ДО ДООСЦ Снеженского сельского поселения

3.3 Организация доступности объекта для инвалидов – форма обслуживания

№№ п/п	Категория инвалидов (вид нарушения)	Вариант организации доступности объекта (формы обслуживания)*
1.	Все категории инвалидов и МГН	ДЧИ
	<i>в том числе инвалиды:</i>	
2.	передвигающиеся на креслах-колясках	ДЧИ
3.	с нарушениями опорно-двигательного аппарата	ДЧИ
4.	с нарушениями зрения	ДЧИ
5.	с нарушениями слуха	ДЧИ
6.	с нарушениями умственного развития	ДЧИ

* - указывается один из вариантов: «А», «Б», «ДУ», «ВНД»

3.4 Состояние доступности основных структурно-функциональных зон

№№ п/п	Основные структурно- функциональные зоны	Состояние доступности, в том числе для основных категорий инвалидов**	Приложение	
			№ на плане	№ фото
1	Территория, прилегающая к зданию (участок)	ДЧ-И	I	;
2	Вход (входы) в здание	ДЧ-И	III	3,4,5,6, 8
3	Путь (пути) движения внутри здания (в т.ч. пути эвакуации)	ДЧ-И	1,2,10	22,25, 27
4	Зона целевого назначения здания (целевого посещения объекта)	ДЧ-И	23,25,36	34;35,4 0,
5	Санитарно-гигиенические помещения	ДЧ-И	9	37
6	Система информации и связи (на всех зонах)	ДЧ-И		
7	Пути движения к объекту (от остановки транспорта)	ДЧ-И	1	1;2;;

** Указывается: ДП-В - доступно полностью всем; ДП-И (К, О, С, Г, У) – доступно полностью избирательно (указать категории инвалидов); ДЧ-В - доступно частично всем; ДЧ-И (К, О, С, Г, У) – доступно частично избирательно (указать категории инвалидов); ДУ - доступно условно, ВНД - недоступно

4.2. Период проведения работ: 2023-2026г.г., в рамках исполнения муниципальной программы Доступная среда на 2016-2020г.

Председатель комиссии: Директор МБУ ДО ДООСЦ Снежненского сельского поселения

Крячко И.В. _____

Члены Комиссия:

1. Председатель отделения Хабаровской краевой организации «Всероссийское общество инвалидов» г. Комсомольска-на-Амуре и Комсомольского района Каменских Е.В. _____

2. Глава Снежненского сельского поселения Яровая А.М. _____

3. Рабочая КОРЗ Нагимова Н.А. _____

4. Вахтер Карлагина И.В. _____

5. Педагог дополнительного образования МБУ ДО ДООСЦ Лебедев И.Д. _____

6. Педагог дополнительного образования МБУ ДО ДООСЦ Татаринцева Л.Ю. _____



УТВЕРЖДАЮ
 Директор МБУ ДО ДООСЦ
 сельского поселения
 И.В. Крячко
 20__ г.

к Результатам обследования зоны целевого назначения Паспорта
 доступности
 МБУ ДО ДООСЦ Снежного сельского поселения

I Результаты обследования:

1. Территории, прилегающей к зданию (участка)

Муниципальное бюджетное учреждение дополнительного учреждения Детский оздоровительно-образовательный спортивный центр Снежного сельского поселения Комсомольского муниципального района Хабаровского края ул. Речная д.1.

I Результаты обследования:

№ п/п	Наименование функционально-планировочного элемента	Наличие элемента			Выявленные нарушения и замечания		Работы по адаптации объектов	
		есть/нет	№ на плане	№ фото	Содержание	Значимо для инвалида (категория)	Содержание	Виды работ
1.1	Входы (выходы) на территорию	есть	3	40	отсутствуют опознавательные тактильные барьеры	С,У,К,О	Табличка Брайля на фасад здания	Установлено
1.2	Лестница на территории	есть	5	8	Марш лестницы 16 ступеней	С,У,Г,О	Марш лестницы 10 ступеней	Приведено в соответствие

II Заключение по зоне:

Наименование структурно-функциональной зоны	Состояние доступности* (к пункту 3.4 Акта обследования ОСИ)	Приложение		Рекомендации по адаптации (вид работы)** к пункту 4.1 Акта обследования ОСИ
		№ на плане	№ фото	
Территория прилегающая к зданию	ДЧ-И	3,5	8,40	Текущий ремонт



УТВЕРЖДАЮ
Директор МБУ ДО ДООСЦ
сельского поселения
И.В. Крячко
20__ г.

к Результатам обследования зоны целевого назначения Паспорта
доступности
МБУ ДО ДООСЦ Снеженского сельского поселения

I Результаты обследования:

5. Санитарно-гигиенических помещений

Муниципальное бюджетное учреждение дополнительного учреждения Детский
оздоровительно-образовательный спортивный центр Снеженского сельского поселения
Комсомольского муниципального района Хабаровского края ул. Речная д.1.

I Результаты обследования:

№ п/п	Наименование функционально-планировочного элемента	Наличие элемента			Выявленные нарушения и замечания		Работы по адаптации объектов	
		есть/нет	№ на плане	№ фото	Содержание	Значимо для инвалида (категория)	Содержание	Виды работ
5.1	Туалетная комната	есть	9	37	отсутствуют двухсторонняя связь или кнопка звонка. Отсутствуют отдельные поручни, штанги, крючки		Привести в соответствие с требованиями	Установлены поручни и система тревожной сигнализации

II Заключение по зоне:

Наименование структурно-функциональной зоны	Состояние доступности* (к пункту 3.4 Акта обследования ОСИ)	Приложение		Рекомендации по адаптации (вид работы)** к пункту 4.1 Акта обследования ОСИ
		№ на плане	№ фото	
Санитарно - гигиенические помещения	ДЧ-И	9	37	Текущий ремонт

Приложение 1

Утверждаю

Директор МБУ ДО ДООСЦ

Снежненского с.п.

И.В. Крячко



К КОНТРОЛЬНОЙ ФОРМЕ

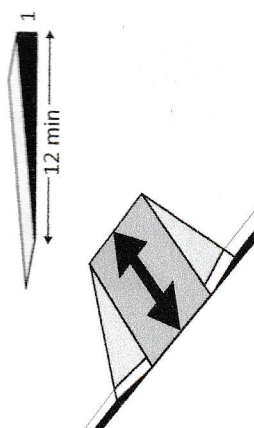
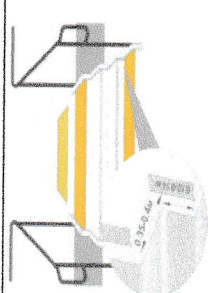

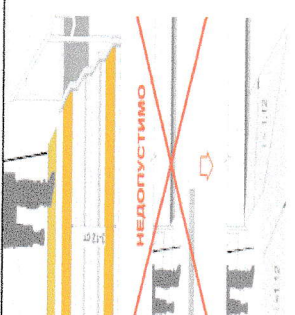
обследования доступности приоритетных объектов и услуг социальной инфраструктуры для инвалидов и других МГН

Наименование объекта: *Муниципальное бюджетное учреждение дополнительного образования Детский оздоровительно-образовательный спортивный центр «Снежненского сельского поселения Комсомольского муниципального района Хабаровского края»*

Адрес: *Хабаровский край, Комсомольский район, п. Снежный, ул. Речная-1*

Дата обследования: _____

п/п	Элемент доступности	Метод обследования	Параметр доступности	Выявленные отклонения (фотография барьера + результаты измерение + краткое описание результата осмотра).	Возможные решения
Раздел 1. Территория, прилегающая к зданию (участок)					
Вход (входы) на территорию					

<p>1.9.</p>	<p>Уклон съезда с тротуара не более 1:12, до 1:10 на протяжении не более 10 м</p>	<p><input type="checkbox"/> Да <input type="checkbox"/> Нет Измерение:</p>		<p>отсутствует</p>
<p>Лестница наружная</p>				
<p>1.10</p>	<p>Для открытых лестниц – ширина проступей и высота подступенка должна быть от 0,35 до 0,4 м, от 0,12 до 0,15 м.</p>	<p><input checked="" type="checkbox"/> Да <input type="checkbox"/> Нет Измерение:</p>		<p>Соответствует 0,30м ширина, 0,15 м высота Фото № 8</p> 
<p>1.11</p>	<p>Марш открытой лестницы не должен быть менее трех ступеней и не должен превышать 12 ступеней. Недопустимо применение одноступенчатых ступеней, которые должны заменяться пандусами.</p>	<p><input type="checkbox"/> Да <input checked="" type="checkbox"/> Нет Измерение:</p>		<p>Марш лестницы -10ст соответствует</p>


2.2. Оборудованы ли доступные входы знаками доступности?

- Да
 - Нет
- Осмотр:




Имеется ли устройство для вызова персонала?
 Кнопка вызова не выше 0,8 м от уровня пола.


- Да
 - Нет
- Осмотр:
Измерение



Имеется ли на фасаде здания тактильная табличка со шрифтом Брайля


- Да
 - Нет
- Осмотр:
Измерение



4.8	<p>Места обслуживания и постоянного нахождения инвалидов расположены на минимальных расстояниях от эвакуационных выходов из помещений, с этажей и из зданий наружу: - не более 15 м от дверей помещения, выходящего в туниковый коридор, до эвакуационного выхода с этажа</p>	<p><input type="checkbox"/> Да <input type="checkbox"/> Нет Измерение: 9,4 м</p>		<p>Расстояние до эвакуационного коридора 2м</p> 
-----	--	--	--	---

5. Санитарно-гигиенические помещения.

Туалетные комнаты и кабины.

5.1.	<p>Специально оборудованные для МГН места во всех зданиях, где имеются санитарно-бытовые помещения для посетителей.</p>	<p><input type="checkbox"/> Да <input type="checkbox"/> Нет Осмотр:</p>		<p>Фото14</p> 
------	---	---	--	--



УТВЕРЖДАЮ
Председатель комиссии
Директор МБУ ДО ДООСЦ
И.В. Крячко

20 __ г.

АНКЕТА К ПАСПОРТУ ДОСТУПНОСТИ объекта социальной инфраструктуры

1. Общие сведения об объекте

- 1.1. Наименование (вид) объекта Муниципальное бюджетное учреждение дополнительного образования Детский оздоровительно –образовательный спортивный центр Снеженского сельского поселения Комсомольского муниципального района Хабаровского края
- 1.2. Адрес объекта 681076, Хабаровский край, Комсомольский район, п. Снежный, ул. Речная, д 1
- 1.3. Сведения о размещении объекта:
- отдельно стоящее здание 2 этажа, 1159,3 кв.м.
- часть здания ___ - ___ этажей (или на ___ этаже), ___ кв.м.
- 1.4. Год постройки здания 1991, последнего капитального ремонта 2018
- 1.5. Дата предстоящих плановых ремонтных работ: текущего нет, капитального нет

Сведения об организации, расположенной на объекте

- 1.6. Название организации (учреждения), (полное юридическое наименование – согласно Уставу, краткое наименование) Муниципальное бюджетное учреждение дополнительного образования Детский оздоровительно –образовательный спортивный центр Снеженского сельского поселения Комсомольского муниципального района Хабаровского края, МБУ ДО ДООСЦ Снеженского сельского поселения
- 1.7. Юридический адрес организации (учреждения) 681076, Хабаровский край, Комсомольский район, п. Снежный, ул. Речная, д 1
- 1.8. Основание для пользования объектом (оперативное управление, аренда, собственность)
- 1.9. Форма собственности (государственная, негосударственная)
- 1.10. Территориальная принадлежность (федеральная, региональная, муниципальная)
- 1.11. Вышестоящая организация (наименование) Муниципальное образование Комсомольский муниципальный район, Хабаровского края в лице управления образования администрации Комсомольского муниципального района Хабаровского края
- 1.12. Адрес вышестоящей организации, другие координаты 681000, Хабаровский край, г. Комсомольск-на-Амуре, ул. Пионерская, д. 28

2. Характеристика деятельности организации на объекте

- 2.1 Сфера деятельности: Реализация общеобразовательных дополнительных программ в сфере физической культуры и спорта
- 2.2 Виды оказываемых услуг: плавание, самбо, волейбол, мини-футбол, баскетбол
- 2.3 Форма оказания услуг: на объекте, дистанционно
- 2.4 Категории обслуживаемого населения по возрасту: дети, взрослые трудоспособного возраста, пожилые
- 2.5 Категории обслуживаемых инвалидов: инвалиды, передвигающиеся на коляске, инвалиды с нарушениями опорно-двигательного аппарата; инвалиды с нарушениями зрения, нарушениями слуха, инвалиды с нарушениями умственного развития

2.6 Плановая мощность: посещаемость (количество обслуживаемых в день), вместимость, пропускная способность: 140

2.7 Участие в исполнении ИПР инвалида, ребенка-инвалида (да, нет) да

3. Состояние доступности объекта для инвалидов и других маломобильных групп населения

3.1 Путь следования к объекту пассажирским транспортом

(описать маршрут движения с использованием пассажирского транспорта, т.е. какие транспортные средства останавливаются на ближайшей остановке)

Расстояние от железнодорожной станции до поселка Снежный 3 км, внутреннее автобусное сообщение в поселке отсутствует.

Адаптированного пассажирского транспорта нет

3.2 Путь к объекту от ближайшей остановки пассажирского транспорта:

3.2.1 расстояние до объекта от остановки транспорта 200м

3.2.2 время движения (пешком) 10м

3.2.3 наличие выделенного от проезжей части пешеходного пути (*да, нет*) нет

3.2.4 Перекрестки: регулируемые

3.2.5 Информация на пути следования к объекту: акустическая, тактильная, визуальная; нет

3.2.6 Перепады высоты на пути: (*есть, нет*) нет

Их обустройство для инвалидов на коляске: (*да, нет*) нет

3.3 Вариант организации доступности объекта социальной инфраструктуры (формы обслуживания) с учетом СП 35-101-2001

№№ п/п	Категория инвалидов (вид нарушения)	Вариант организации доступности объекта*
1.	Все категории инвалидов и МГН	ДУ
	<i>в том числе инвалиды:</i>	
2	передвигающиеся на креслах-колясках	ДУ
3	с нарушениями опорно-двигательного аппарата	ДУ
4	с нарушениями зрения	ДУ
5	с нарушениями слуха	ДУ
6	с нарушениями умственного развития	ДУ

* - указывается один из вариантов: «А», «Б», «ДУ», «ВНД»

4. Управленческое решение (предложения по адаптации основных структурных элементов объекта)

№ п/п	Основные структурно-функциональные зоны объекта	Рекомендации по адаптации объекта (вид работы)*
1	Территория, прилегающая к зданию (участок)	Не нуждается
2	Вход (входы) в здание	Не нуждается
3	Путь (пути) движения внутри здания (в т.ч. пути эвакуации)	Не нуждается
4	Зона целевого назначения (целевого посещения объекта)	Индивидуальное

		решение с ТСП
5	Санитарно-гигиенические помещения	нуждается
6	Система информации на объекте (на всех зонах)	Индивидуальное решение с ТСП
7	Пути движения к объекту (от остановки транспорта)	Не нуждается

*- указывается один из вариантов (видов работ): не нуждается; ремонт (текущий, капитальный); индивидуальное решение с ТСП; технические решения невозможны – организация альтернативной формы обслуживания. Заполняется на основании описания параметров доступности.

Информация размещена (обновлена) на Карте доступности Хабаровского края (дата) по адресу www.zhit-vmeste.ru